

Sporsingel 42-46C

Inhoudsopgave

Bijlage bij de regels	3
Bijlage 1 Overzicht fietsparkeerkencijfers	4

Bijlage bij de regels

Bijlage 1 Overzicht fietsparkeercijfers

BIJLAGE 1 OVERZICHT FIETSPARKEERKENCIJFERS

FUNCTIE	LOCATIE / GROOTTE	KENCIJFER	PER
Kantoren			
Kantoor (personeel)	Centrum	1,7	100m ² bvo
	Schil	1,2	
	Overig gebied	1,2	
Kantoor met balie (bezoekers)		5	balie
Basisscholen			
Basisscholen (leerlingen)	< 250 leerlingen	4,3	10 leerlingen
	250 tot 500 leerlingen	5,0	
	> 500 leerlingen	6,2	
Basisscholen (medewerkers)		0,4	10 leerlingen
Middelbare scholen en ROC			
Middelbare school (leerlingen)		14	100m ² bvo
Middelbare school (medewerkers)	Centrum	0,6	100m ² bvo
	Schil	0,5	
	Overig gebied	0,4	
ROC (leerlingen)		12	100m ² bvo
ROC (medewerkers)		0,9	100m ² bvo
Winkelen en boodschappen doen			
Winkelcentrum		2,7	100m ² bvo
Supermarkt		2,9	100m ² bvo
Bouwmarkt / tuincentrum		0,4	100m ² bvo
Horeca en verblijfsrecreatie			
Cafeteria + fastfoodrestaurant	Centrum en schil	20	locatie
	Overig gebied	10	
Restaurant	Centrum en schil	15	100m ² bvo terras meetellen
	Overig gebied	5	
Gezondheidszorg en maatschappelijke voorzieningen			
Apotheek (bezoekers)		7	locatie
Apotheek (medewerkers)		4	locatie
Begraafplaats/crematorium		5	gelijktijdige plechtigheid
Gezondheidscentrum (bezoekers)		1,3	100m ² bvo
Gezondheidscentrum (medewerkers)		0,4	100m ² bvo
Kerk/moskee		40	100 zitplaatsen
Ziekenhuis (bezoekers)		0,5	100m ² bvo
Ziekenhuis (medewerkers)		0,4	100m ² bvo

Sport, cultuur en ontspanning			
Bibliotheek		3	100m ² bvo
Bioscoop	Centrum	7,8	100m ² bvo
	Schil	4,3	
	Overig gebied	1,4	
Fitness	Centrum	5,0	100m ² bvo
	Schil	3,7	
	Overig gebied	2,0	
Museum		0,9	100m ² bvo
Sporthal		2,5	100m ² bvo
Sportveld		61	ha netto terrein
Sportzaal		4,0	100m ² bvo
Stadion		9	100 zitplaatsen
Stedelijk evenement		32	100 bezoekers
Theater	Centrum	24	100 zitplaatsen
	Schil	21	
	Overig gebied	18	
Zwembad (openlucht)		28	100m ² bassin
Zwembad (overdekt)		20	100m ² bassin
Overstapplaatsen			
Overstappunten (bus)		42	Overstappunt
Station		Apart te berekenen	Station
Carpoolplaats	Overig gebied	0,8	autoparkeerplaats
Wonen			
Rij- en vrijstaande woningen		5	Woning
Appartement (met fietsenberging)		2	Woning
Studentenhuis		1	kamer

Centrum

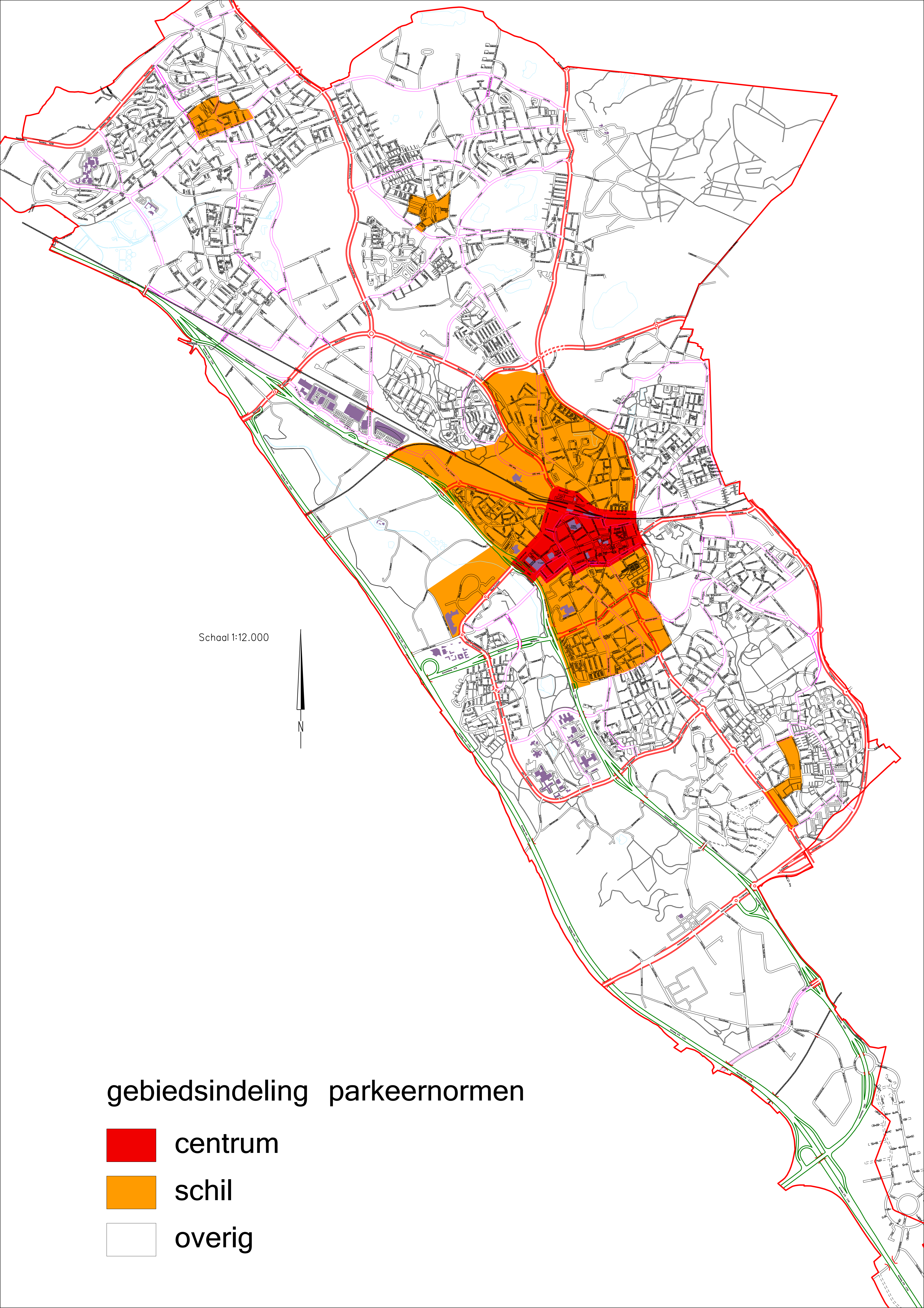
Het gebied binnen de ring: Spoorsingel-Groene Boord-Putgraaf-Coriovallumstraat-Kruisstraat-Geerstraat-Valkenburgerweg-Euterpelaan-Apollolaan-Afrit N281-Looierstraat-Kloosterweg-Spoorsingel (inclusief de genoemde straten).

Schil

De gebieden: Centrum overig, Eikenderveld, Grasbroek, Musschemig, Schandelen, Aarveld (ten noorden van de Burg. Waszinkstraat en Caumerbeeklaan). De werkgelegenheidsgebieden van Coriopolis en Zeswegen. Het centrumgebied van Hoensbroek, het centrumgebied van Heerlerheide en het centrumgebied van Heerlerbaan.

Overig gebied




Het overblijvende grondgebied van de gemeente Heerlen.



Schaal 1:12.000



gebiedsindeling parkeernormen

-  centrum
-  schil
-  overig

